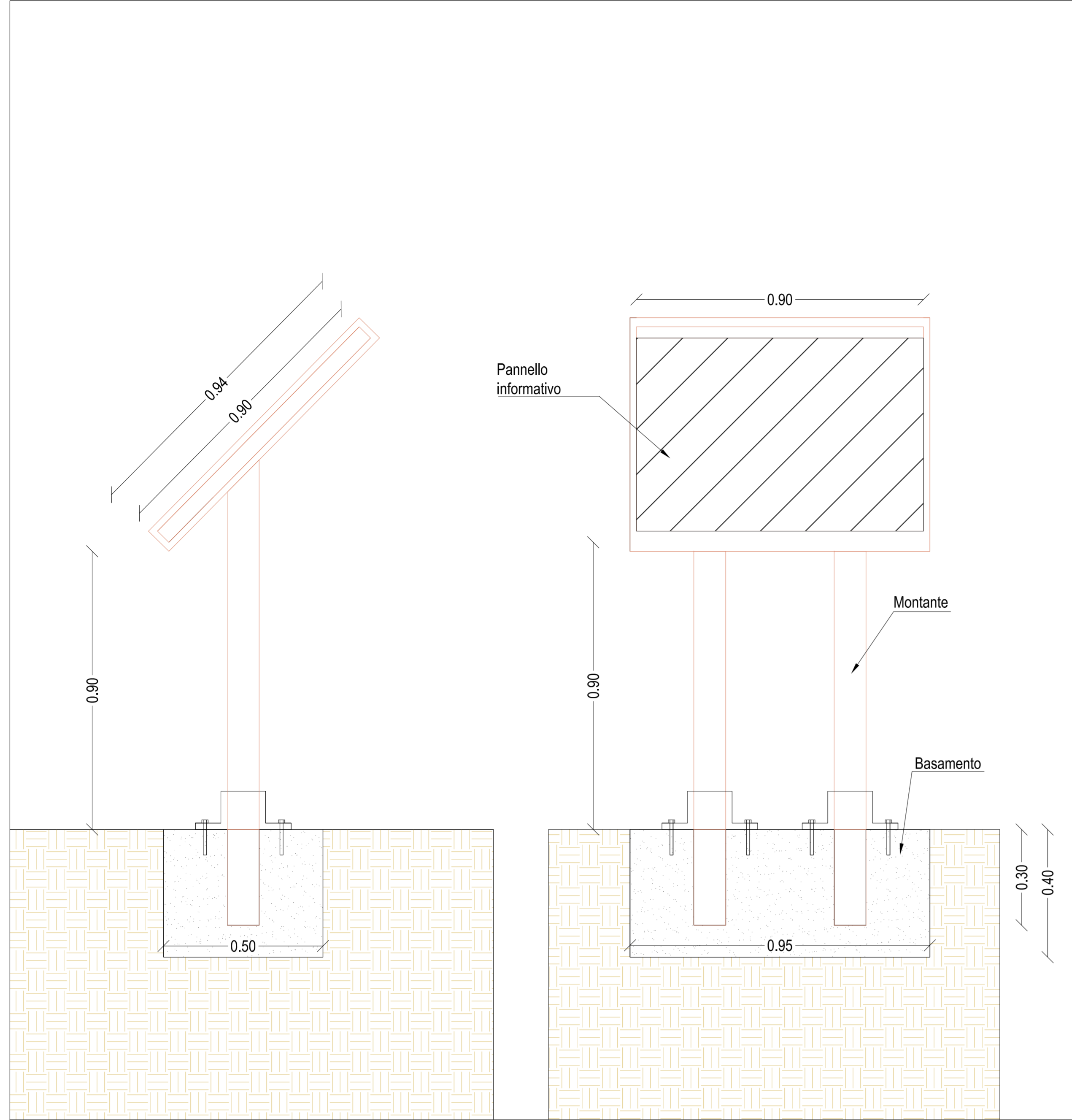
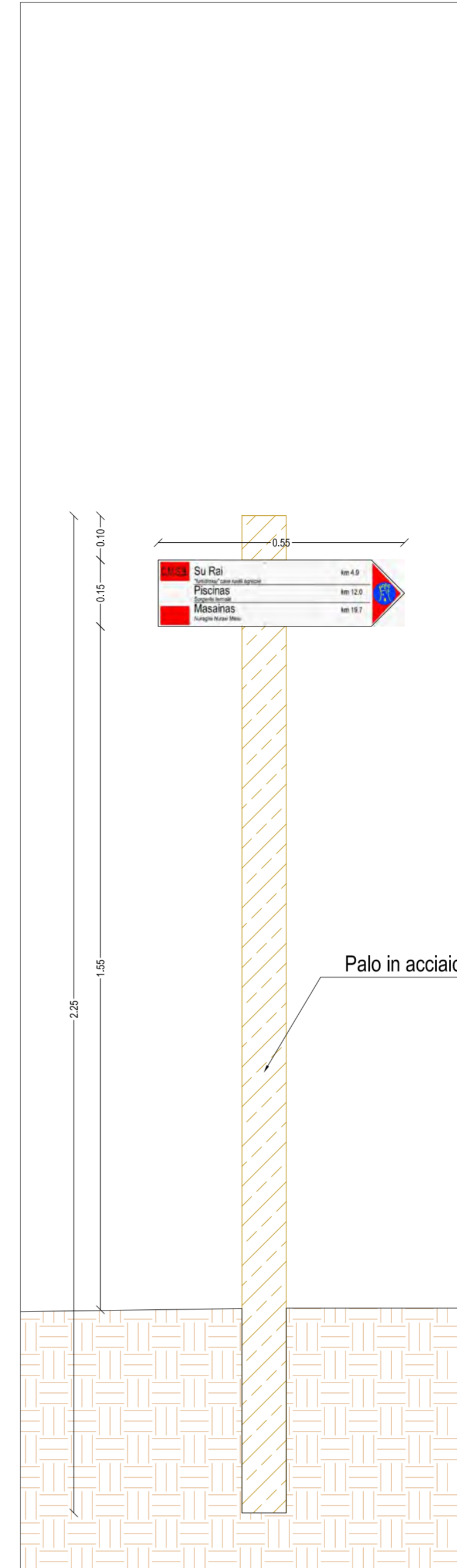


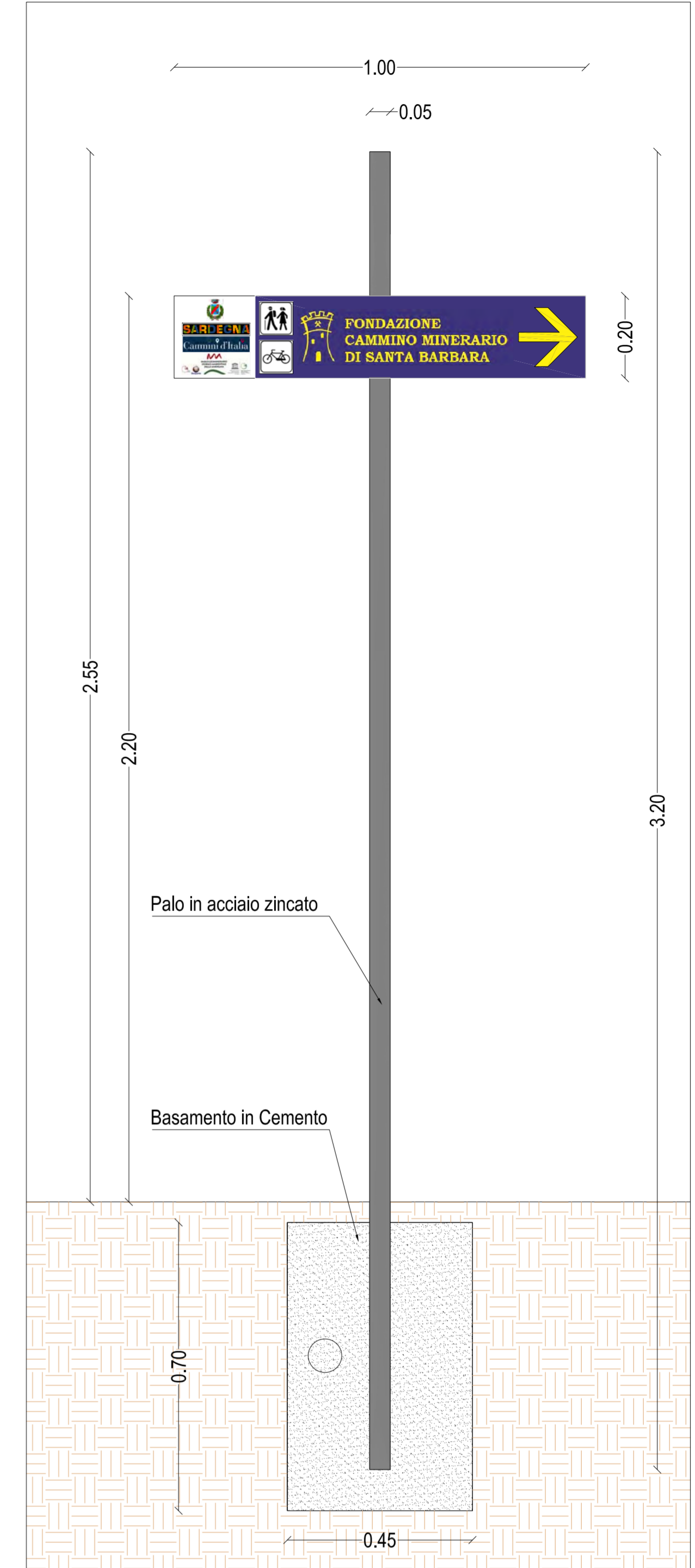
BACHECA INFORMATIVA SITI DI INTERESSE PUNTUALI - SCALA 1:10



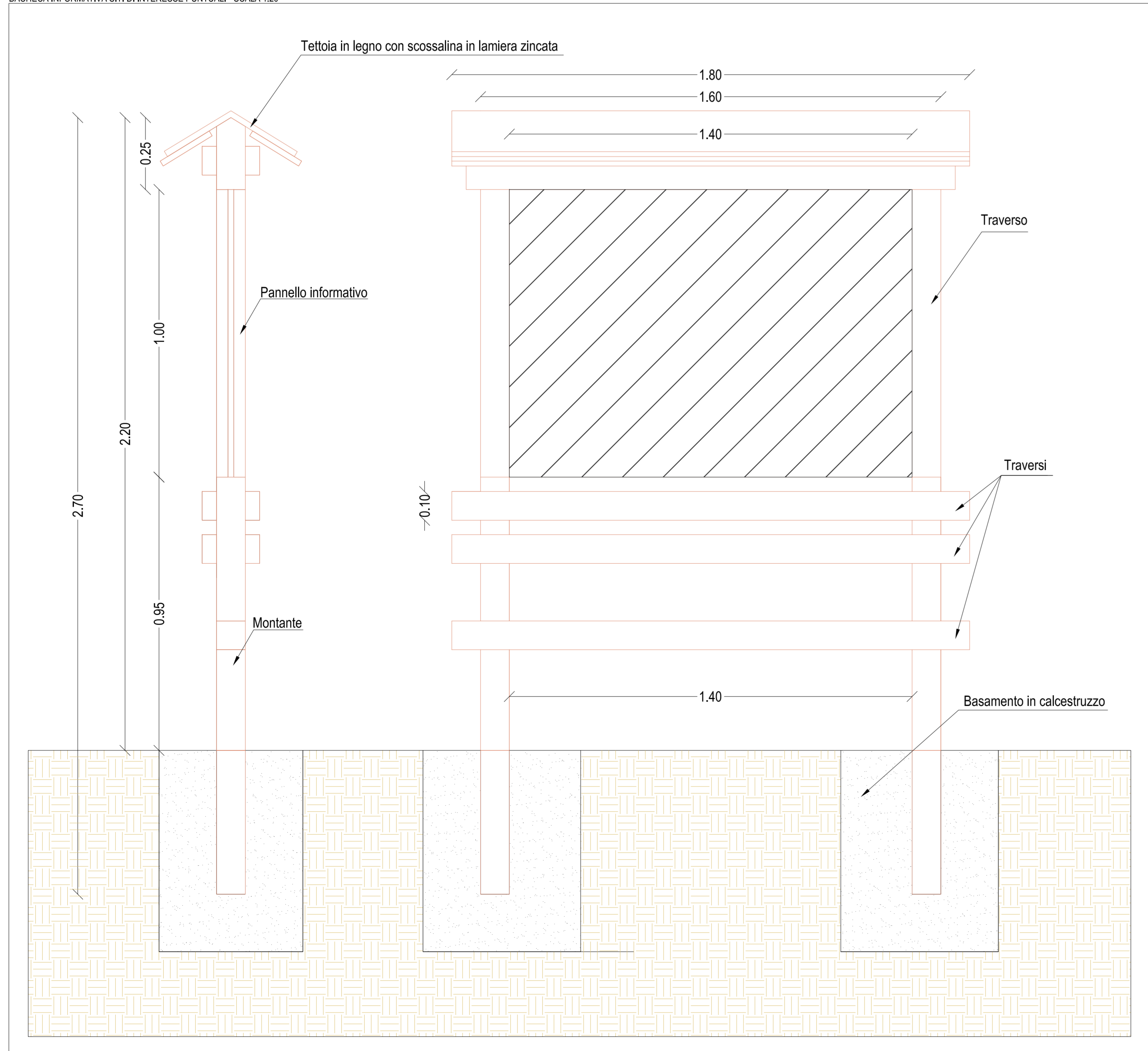
CARTELLO INFORMATIVO PERCORSO - SCALA 1:10



CARTELLO IDENTIFICATIVO PERCORSO - SCALA 1:10



BACHECA INFORMATIVA SITI DI INTERESSE PUNTUALI - SCALA 1:20



Fondazione Cammino Minerario di Santa Barbara - Via Cattaneo, n°70 - 09016 Iglesias (SU)
<https://www.camminominerariodisantabarbara.org>



OPERE DI RICONVERSIONE DEI VECCHI TRACCIATI FERROVIARI MINERARI IN ITINERARI TURISTICI - 1° LOTTO FUNZIONALE - TRATTO DA GONNESA A BINDUA

TAVOLA N.
C.06

PARTICOLARI COSTRUTTIVI SEGNALETICA INFORMATIVA

PROGETTO DEFINITIVO

VISTO/VALIDAZIONE

SCALA 1:10

IL PRESIDENTE
 Dott. Pietro Pinna

IL RESPONSABILE DEL PROCEDIMENTO
 Ing. Luca Zambianchi

PROGETTAZIONE
 Ing. Emanuele Tidola
 Arch. Carlo Biselli
 Geol. Gian Luca Piras

REV.	DATA	DESCRIZIONE
00	Ottobre 2020	Prima emissione

ING. EMANUELE TIDOLA Via Nasse, 11 - 09127 Cagliari (CA) Tel. +39-070-32821000 - e-mail: etidola@tin.it