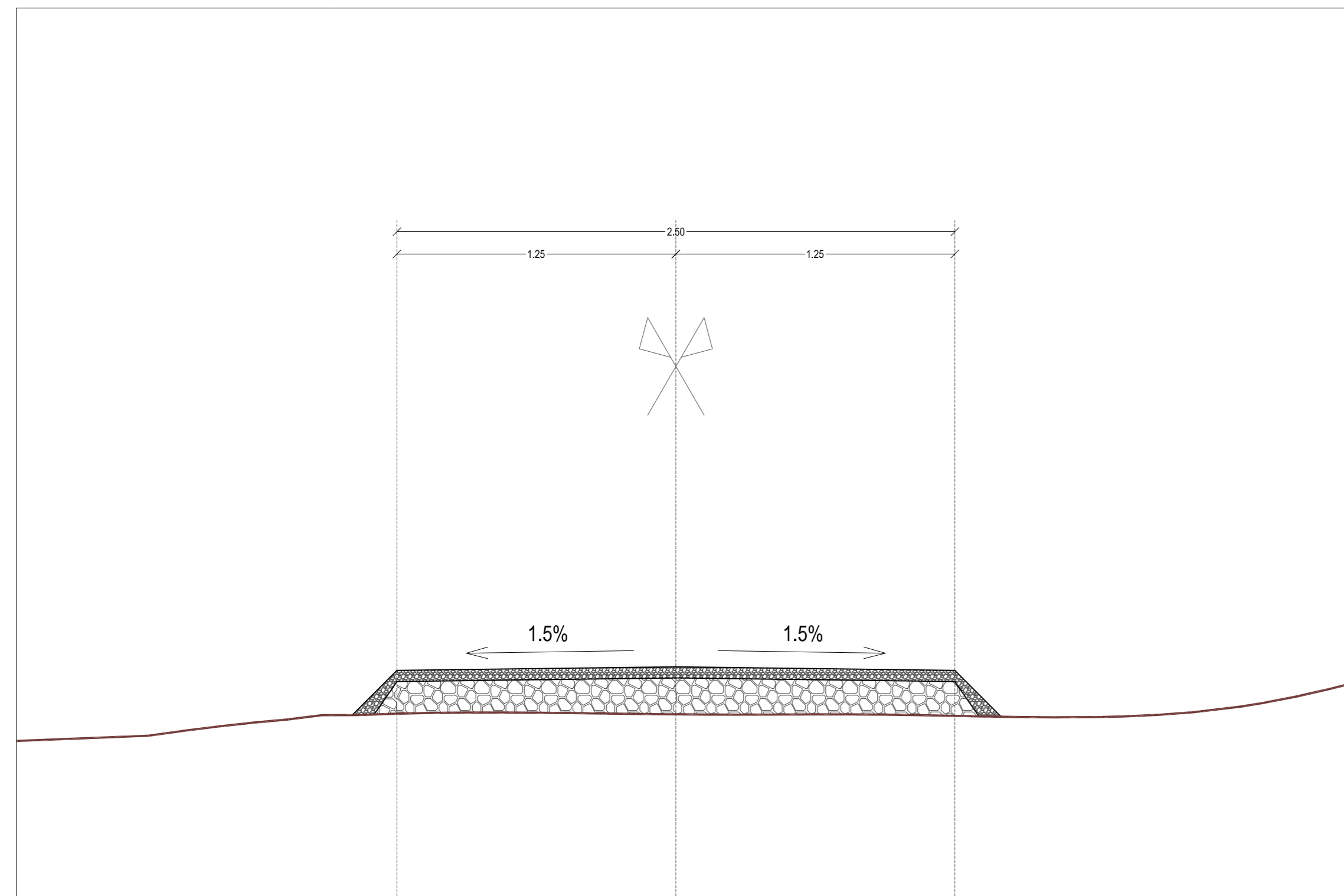
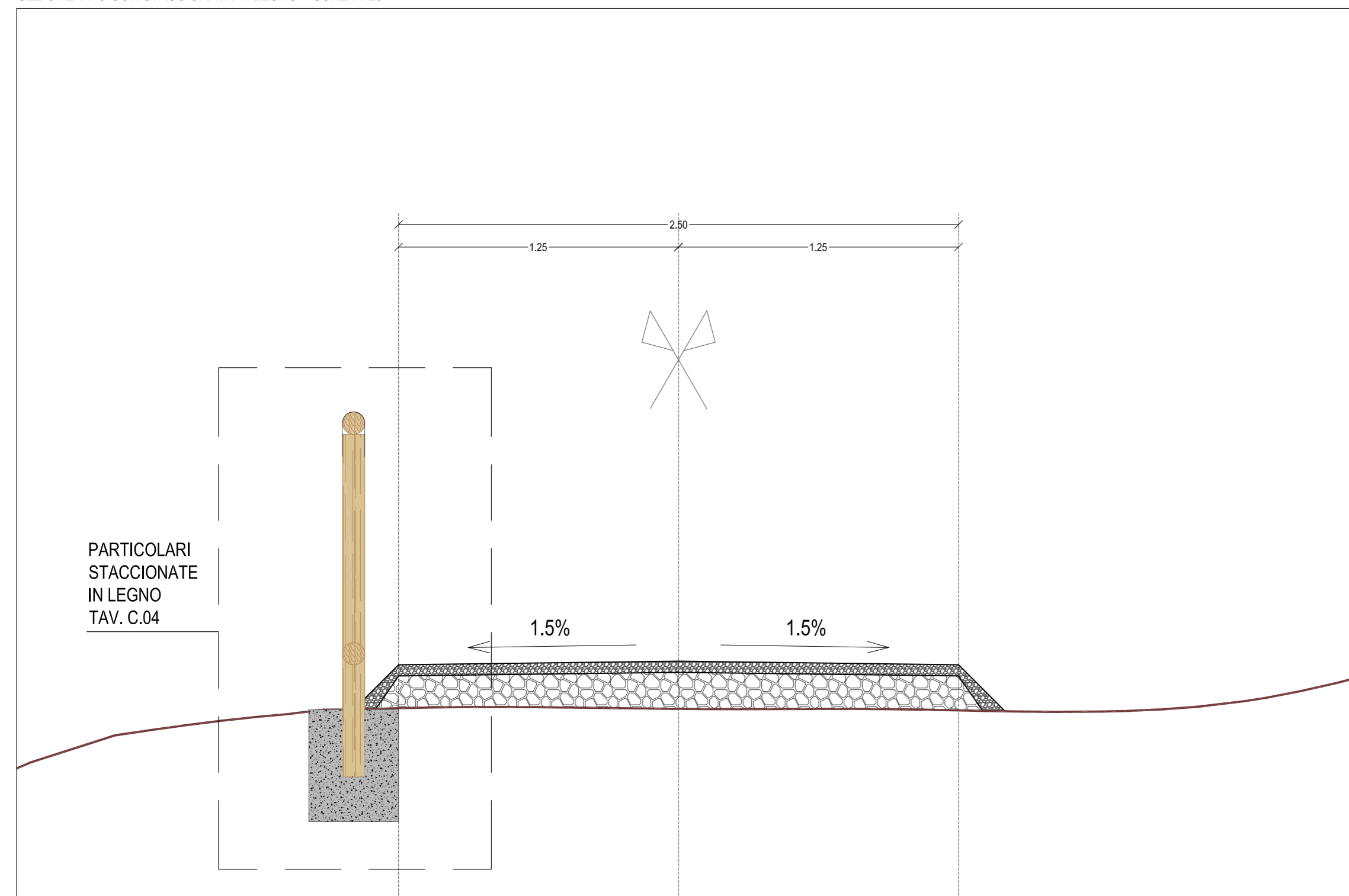


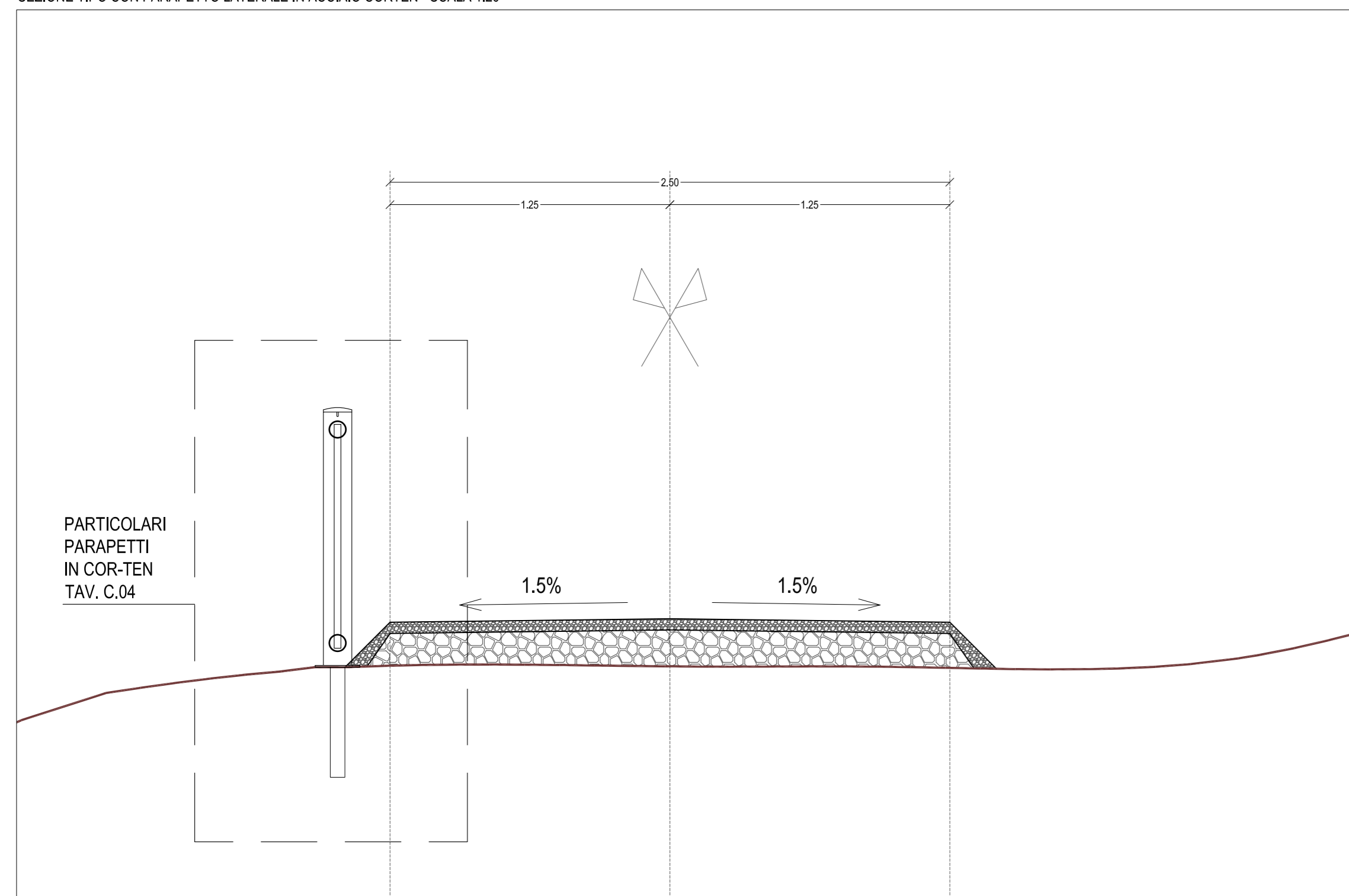
SEZIONE CORRENTE A MEZZA COSTA - SCALA 1:20



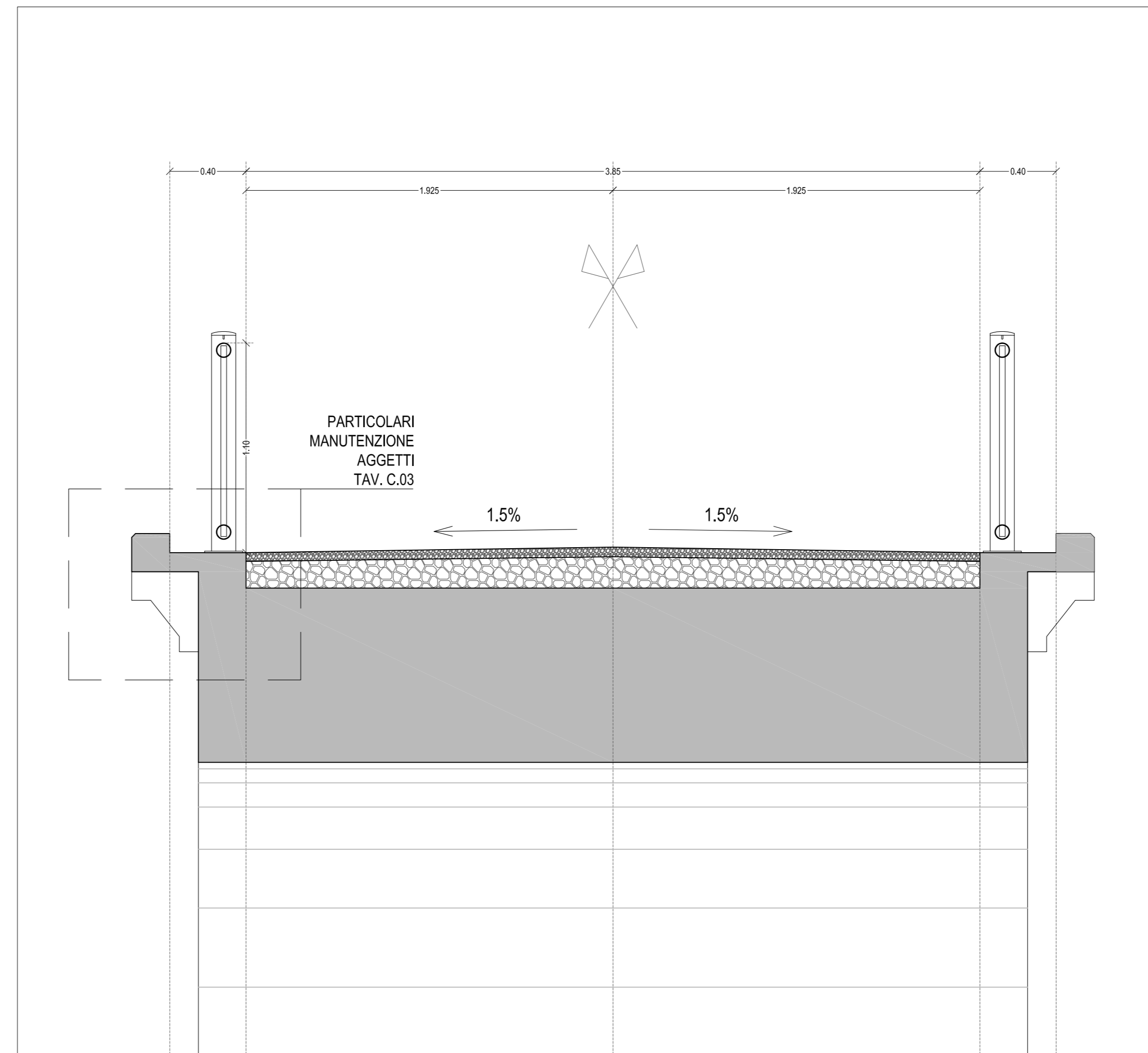
SEZIONE TIPO CON STACCIONATA IN LEGNO - SCALA 1:20



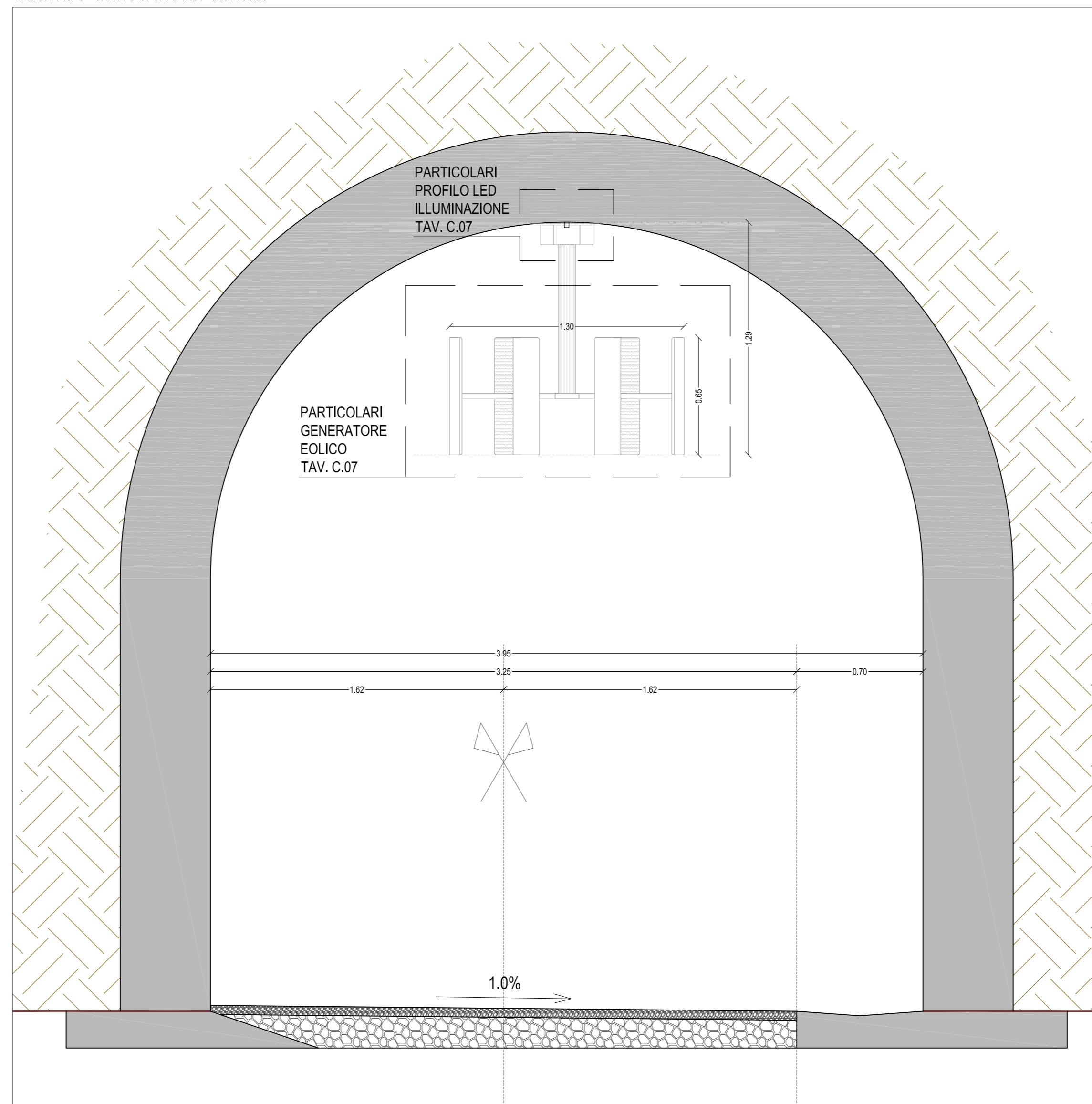
SEZIONE TIPO CON PARAPETTO LATERALE IN ACCIAIO CORTEN - SCALA 1:20



SEZIONE TIPO - TRATTO SU PONTE - SCALA 1:20



SEZIONE TIPO - TRATTO IN GALLERIA - SCALA 1:20



Fondazione Cammino Minerario di Santa Barbara - Via Cattaneo, n°70 - 09016 Iglesias (SU)
<https://www.camminominerariodisanta-barbara.org>



OPERE DI RICONVERSIONE DEI VECCHI TRACCIATI FERROVIARI MINERARI IN ITINERARI TURISTICI - 1° LOTTO FUNZIONALE - TRATTO DA GONNESA A BINDUA

PROGETTO DEFINITIVO

TAVOLA N. **C.02** SEZIONI TIPO PERCORSO TURISTICO

VISTO/VALIDAZIONE

SCALA 1:20

IL PRESIDENTE
 Dott. Pietro Pinna

IL RESPONSABILE DEL PROCEDIMENTO
 Ing. Luca Zambianchi

PROGETTAZIONE
 Ing. Emanuele Tiddia
 Arch. Carlo Biselli
 Geol. Gian Luca Piras

REV.	DATA	DESCRIZIONE
00	Ottobre 2020	Prima emissione

ING. EMANUELE TIDDIA Via Mosca, 11 - 09127 Cagliari (CA) Tel. +39-0705123200 - e-mail: etiddia@tiddia.it